

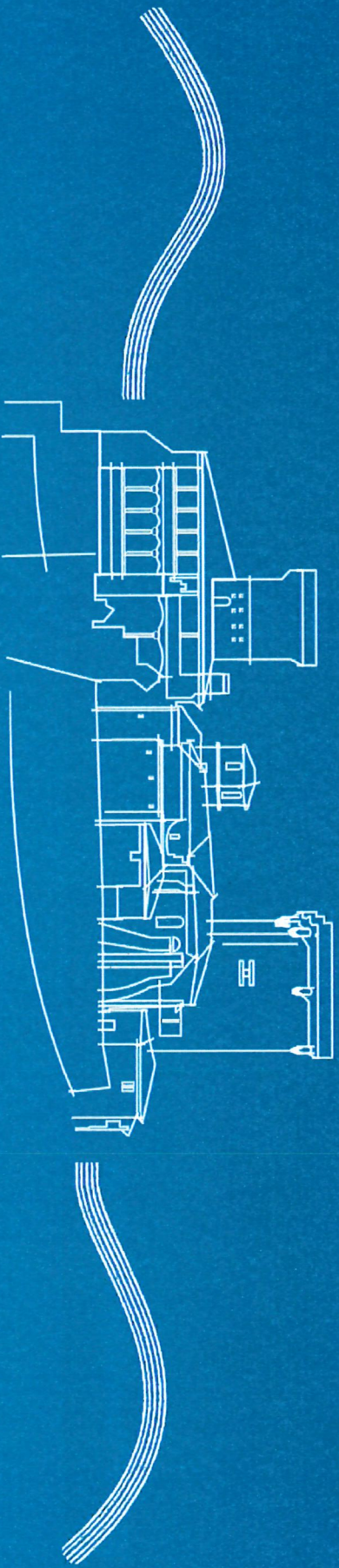
PLAN INTEGRAL DE

RECUPERACIÓN

DINAMIZACIÓN

VALORIZACIÓN INTEGRAL

DA ÁREA SURORIENTAL DE OURENSE



Ámbito e elaboración do Plan



10 CONCELLOS



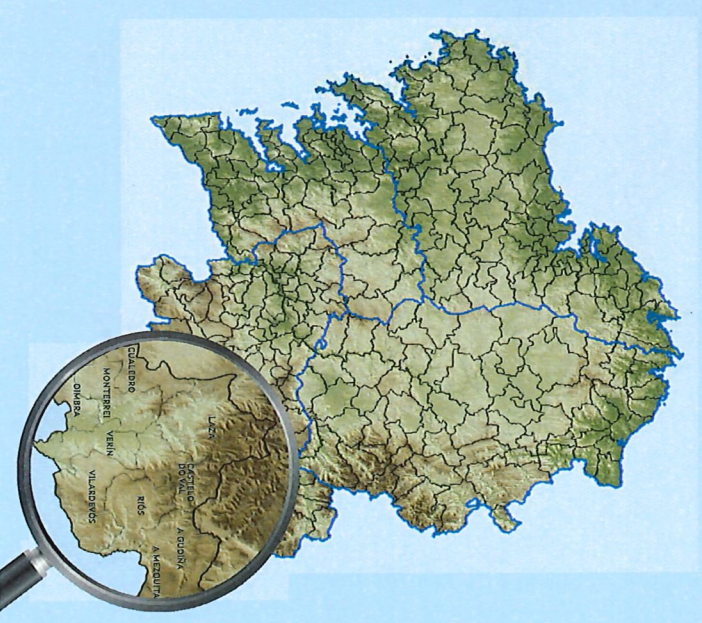
128.297 HECTÁREAS



14 ENTIDADES

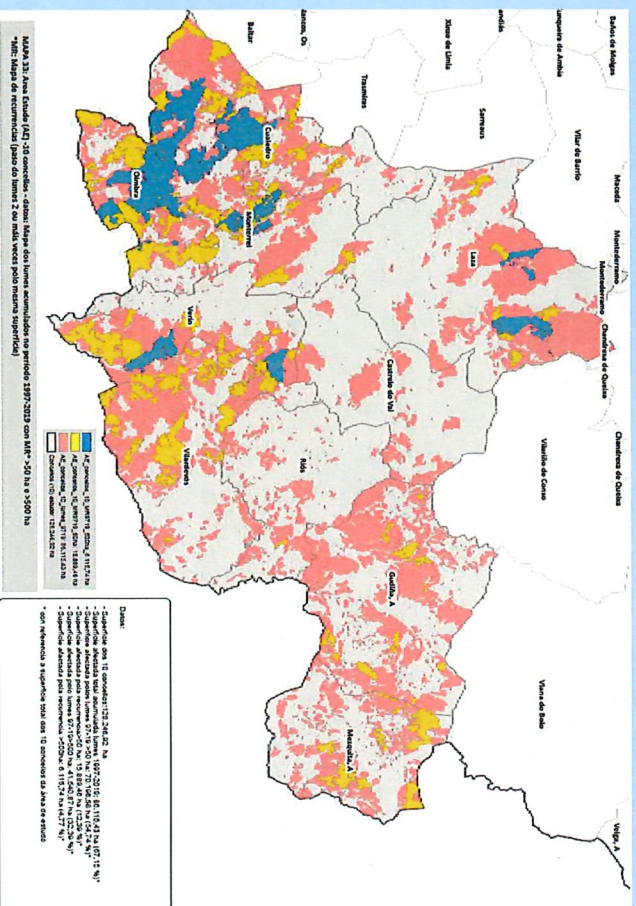
- » Vicepresidencia primeira e Consellería de Presidencia, Xustiza e Turismo (Axencia de Turismo de Galicia)
- » Consellería do Medio Rural
- » Deputación de Ourense
- » Concello de Cualedro
- » Concello de Monterrei
- » Concello de Oímbra
- » Concello de Verín
- » Concello de Laza
- » Concello de Castrelo do Val
- » Concello de Vilardevós
- » Concello de Ríos
- » Concello de A Gudiña
- » Concello de A Mezquita
- » Fundación Juana de Vega

Plan integral de recuperación, dinamización e valorización integral da área suroriental de Ourense

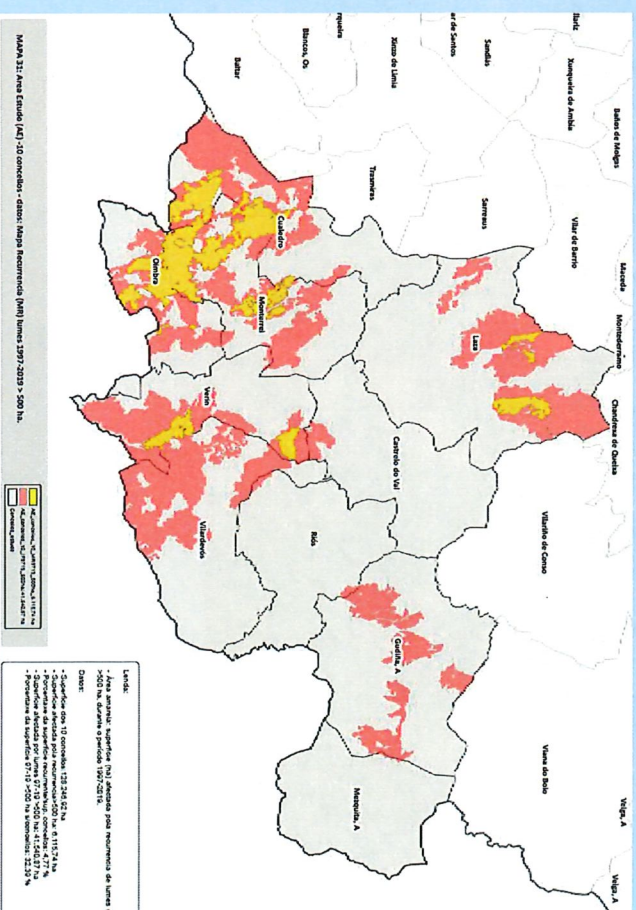


Caracterización

» Análise dos lumes no período 1997-2019



» ...necesidade planificación do territorio impacto dos lumes. Recurrence de Grandes Incendios Forestais (GIF)

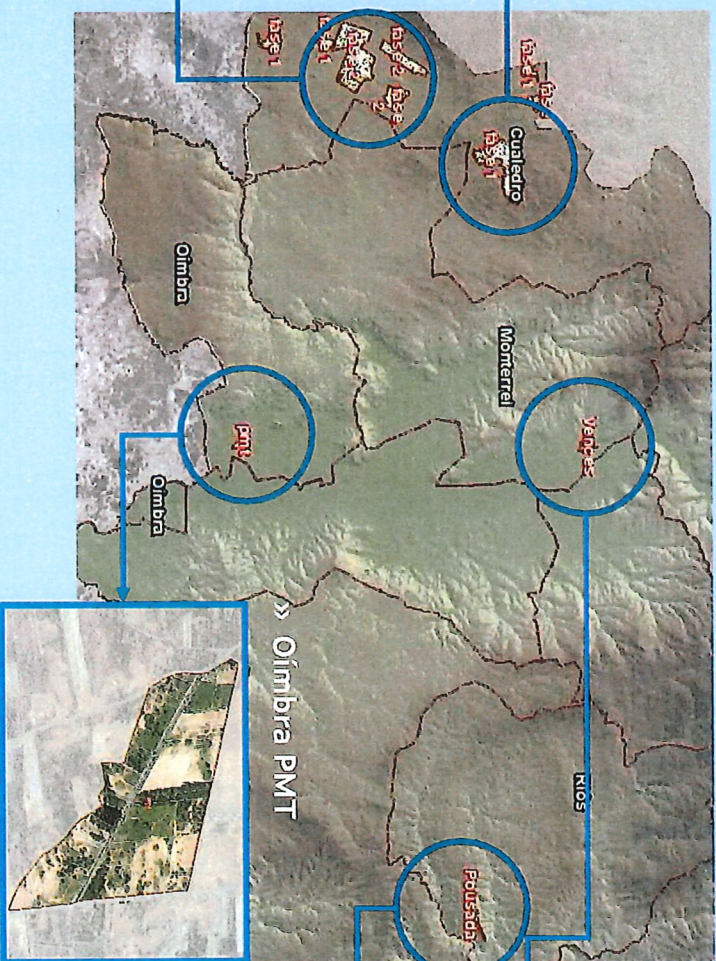


Recuperación de terras: polígonos agroforestais


» Cualedro Fase 1



» Cualedro Fase 1



» Vences



» Pousada



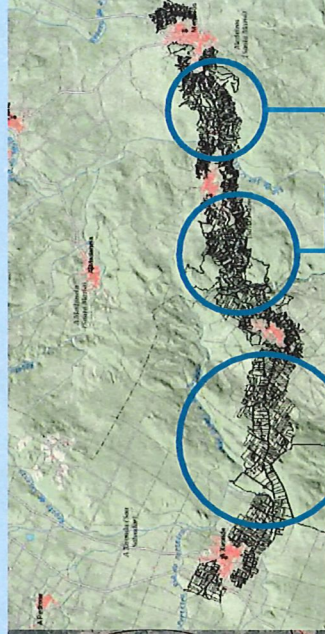
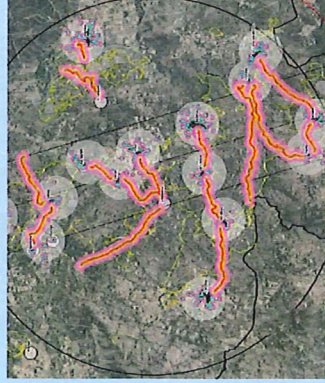
» Oímbra PMT



Plan integral de recuperación, dinamización e valorización integral da área suroriental de Ourense

Polígonos cortalumes: planificación e recuperación

Zona inicial de estudo

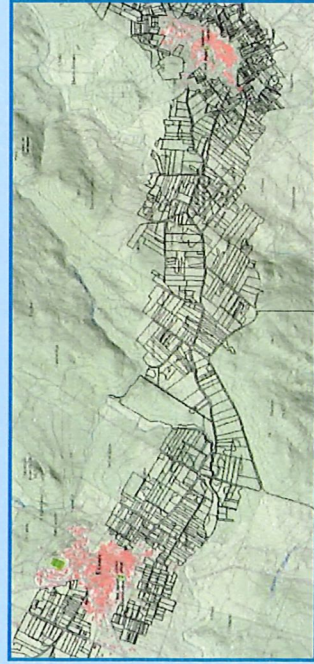


4.877 PARCELAS



603 HECTÁREAS

» Xironda- San Millao



» San Millao- San Cristovo

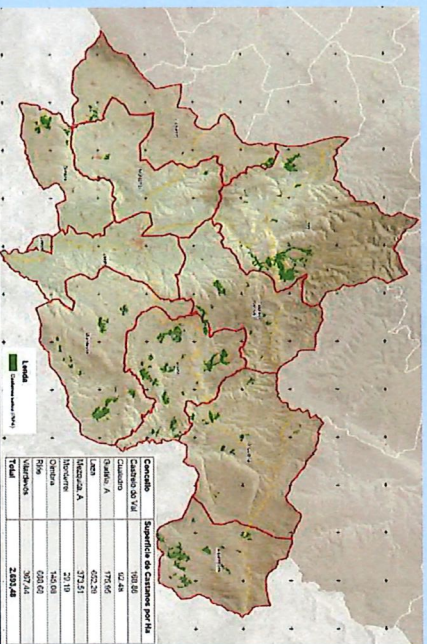


» San Cristovo-Medeiros



Iniciativas

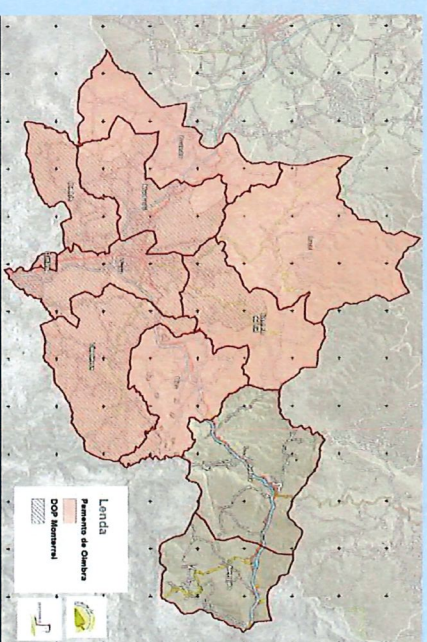
» Oportunidade de recuperación e mellora de soutos



» ...viñedo na DO Monterrei



» ...e o pemento de Oímbra

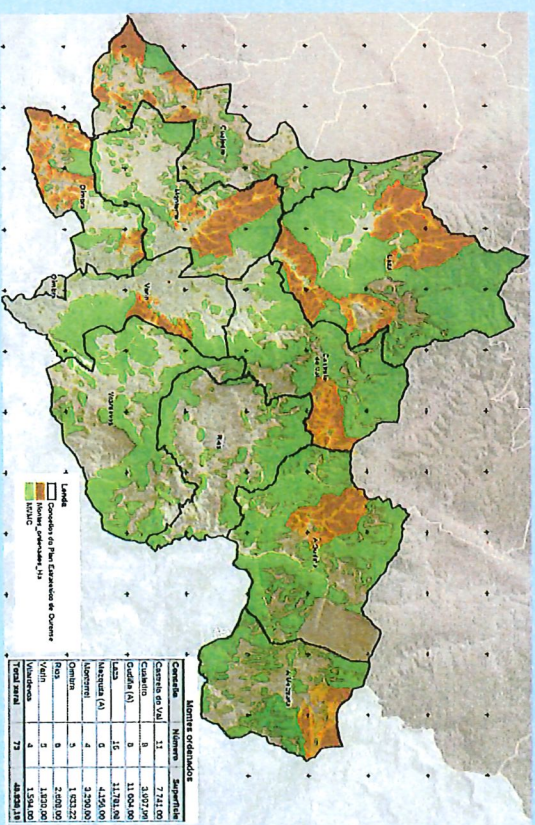


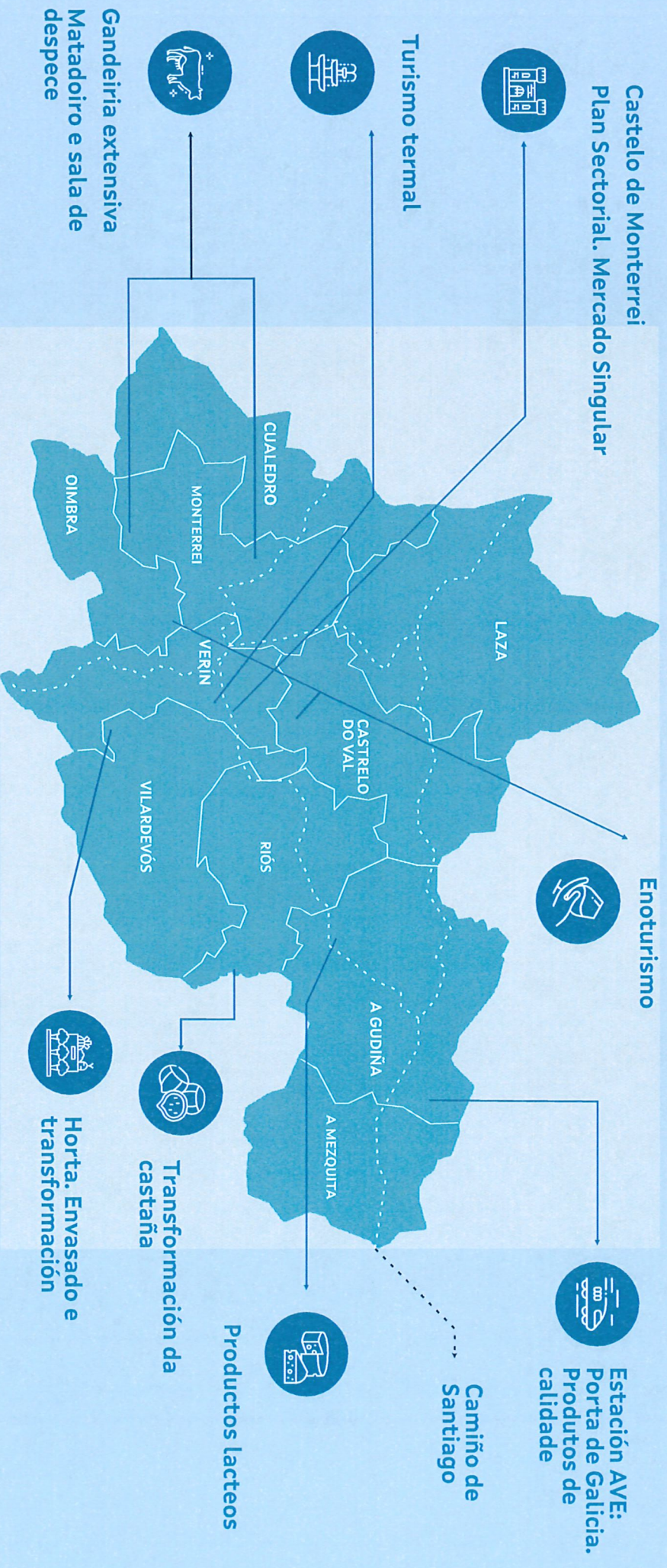
Iniciativas

» Posta en valor das plantacións de castiñeiro



» ...mellora dos MVMC con instrumento de ordenación





Plan integral de recuperación, dinamización e valorización integral da área suroriental de Ourense